



PROVINCIA DI BERGAMO
COMUNITA' MONTANA DEI LAGHI BERGAMASCHI



COMUNI DI COSTA VOLPINO, ROGNO, BOSSICO, LOVERE



CAMPIONATO ITALIANO GR.5 - REGOLARITA' D'EPOCA

VALUTAZIONE DELLE CONSEGUENZE DANNOSE CON PIANO DI
MANUTENZIONE E RIPRISTINO DEI TRACCIATI
(ai sensi dell'art. 37 comma 2 del R.R. n 5/2007 e s.m.i.)

SCHEDE PERCORSO

ELABORATO:

agosto 2017

IL COMMITTENTE:



MOTO CLUB COSTA VOLPINO
VIA PIO' N. 7/C - 24062 COSTA VOLPINO - BERGAMO

ELABORATO:

04


STUDIO TECNICO GEOM. MARCO BANI

via Giorgio Paglia, N. 64 - 24065 LOVERE (BG)
Tel. 035/972184 - cell 333 2756822 - e-mail: studio.bani@alice.it


	TRATTO 1: da PADDOCK/PARTENZA a PSC1
descrizione	La partenza e il parco assistenza sono posizionati presso la piazza mercato e via Lady M. Wortley nel comune di Costa Volpino; da lì si procede secondo l'itinerario previsto lungo la viabilità ordinaria attraversando l'abitato fino al bivio che conduce al palazzetto sportivo "PalaCBL" dove si imbocca il sentiero sterrato (punto 3) che, attraversando la valle Supine e passando sotto il ponte Parco, conduce lungo il tracciato della pista ciclopedonale (punto 4) fino alla località "Boschine – Malpensata" (punto 5) dove è previsto lo svolgimento della prima prova speciale fettuccciata PSC1.
tipologia di fondo rilevato	asfalto, sterrato compatto, pietre sconnesse

Segue documentazione fotografica.

3
imbocco del
sentiero che
costeggia il
fiume Oglio



3a




3b



	TRATTO 2: da PSC1 a PSC2
descrizione	<p>Terminata la prova speciale cronometrata posta in zona "Boschine – Malpensata" si prosegue lungo viabilità ordinaria fino alla chiesetta di Sant'Antonio nella frazione Corti (punto 8) dove si svolta a destra prendendo la strada asfaltata che risale la valle Supine fino a riprendere la strada detta "della Costa" nella frazione Branico (punti 9 e 10). Dopo il tornante si imbecca la mulattiera selciata che collega con la frazione Qualino (punto 11) e si prosegue fino all'incrocio con la strada principale (punto 13). Proseguendo su strada asfaltata si supera l'abitato raggiungendo l'incrocio con la mulattiera (punto 16) che risale la costa fino all'incrocio con la mulattiera detta "Kilometro lanciato" (punto 18); svoltando a sinistra ci si ricongiunge sulla strada asfaltata principale (punto 19) e da lì si prosegue fino all'abitato della frazione Ceratello (punto 21).</p> <p>Terminata via della Resistenza si imbecca la strada di collegamento Ceratello – Bossico che si percorre integralmente (punti 21 – 22). Giunti a Bossico si svolta a sinistra sulla mulattiera che collega con la strada che conduce a Lovere (punti 24-25-26-27). Poco prima della località "prato lungo" si svolta a sinistra sul sentiero di collegamento con la frazione Qualino (punto 28) e si percorre lo stesso fino alla frazione (punto 29).</p> <p>Da qui attraverso la strada asfaltata si raggiunge la località Davine (punto 33) in comune di Lovere e si imbecca il sentiero di collegamento con la frazione Branico di Costa Volpino. Sempre su strada asfaltata si raggiunge il centro della frazione e da lì si prosegue lungo la vecchia mulattiera che conduce al cimitero di Corti (punto 34).</p> <p>Su strada asfaltata si attraversa la frazione Corti fino all'incrocio con via Papa Giovanni XXIII dove svoltando a sinistra si prosegue fino alla località "Col del Rosso" dove è prevista la seconda prova speciale PSC2 (punti 35-36-37-38).</p>
tipologia di fondo rilevato	asfalto, sterrato compatto, pietre sconnesse

Segue documentazione fotografica.

12a




16



16a




16b



17



18



18a




19



21



21a




21b




26




26a




27




27a



28




28a




28b



28c



28d



33a



37a



38




	TRATTO 3: da PSC2 a paddock
descrizione	<p>Terminata la prova speciale cronometrata posta in località "Verenega" si imbocca la strada asfaltata che conduce alla frazione San Vigilio di Rogno (punto 39) che si percorre attraversando l'abitato fino alla piazzola di emergenza esistente sulla strada che collega con la frazione Monti di Rogno (punto 40).</p> <p>Svoltando a sinistra ci si immette sulla strada agrosilvopastorale che si percorre fino alla località "Pian della Palu" (punto 41). Da lì, proseguendo su mulattiera esistente, si raggiunge il manufatto di servizio all'impianto di risalita (punto 42) e svoltando a destra in località "case del Temen" si scende in direzione della frazione Monti di Rogno attraverso la strada agrosilvopastorale esistente. Raggiunto l'abitato di Monti si prosegue su strada asfaltata fino all'incrocio con la strada agrosilvopastorale che attraversa la valle dell'Orso (punto 44). Svoltando a sinistra la si percorre fino a riprendere la strada asfaltata che collega la frazione Rondinera di Rogno con San Vigilio (punto 45).</p> <p>Raggiunto l'abitato di Castelfranco di Rogno si prende la strada che scende alla località "fermata Castello" di Costa Volpino e, imboccando la mulattiera esistente, si prosegue fino al cimitero della frazione Volpino (punti 46-47-48).</p> <p>Attraverso la viabilità ordinaria si raggiunge, su strada asfaltata, il paddock posto in piazza mercato a Costa Volpino.</p>
tipologia di fondo rilevato	asfalto, sterrato compatto, pietre sconnesse, calcestruzzo

Segue documentazione fotografica.


40




40a



40b



40c




40d



41



41a




41b




42



42a



42b



42c




43




44



44a



44b



44c



44d



46a



46b



47

